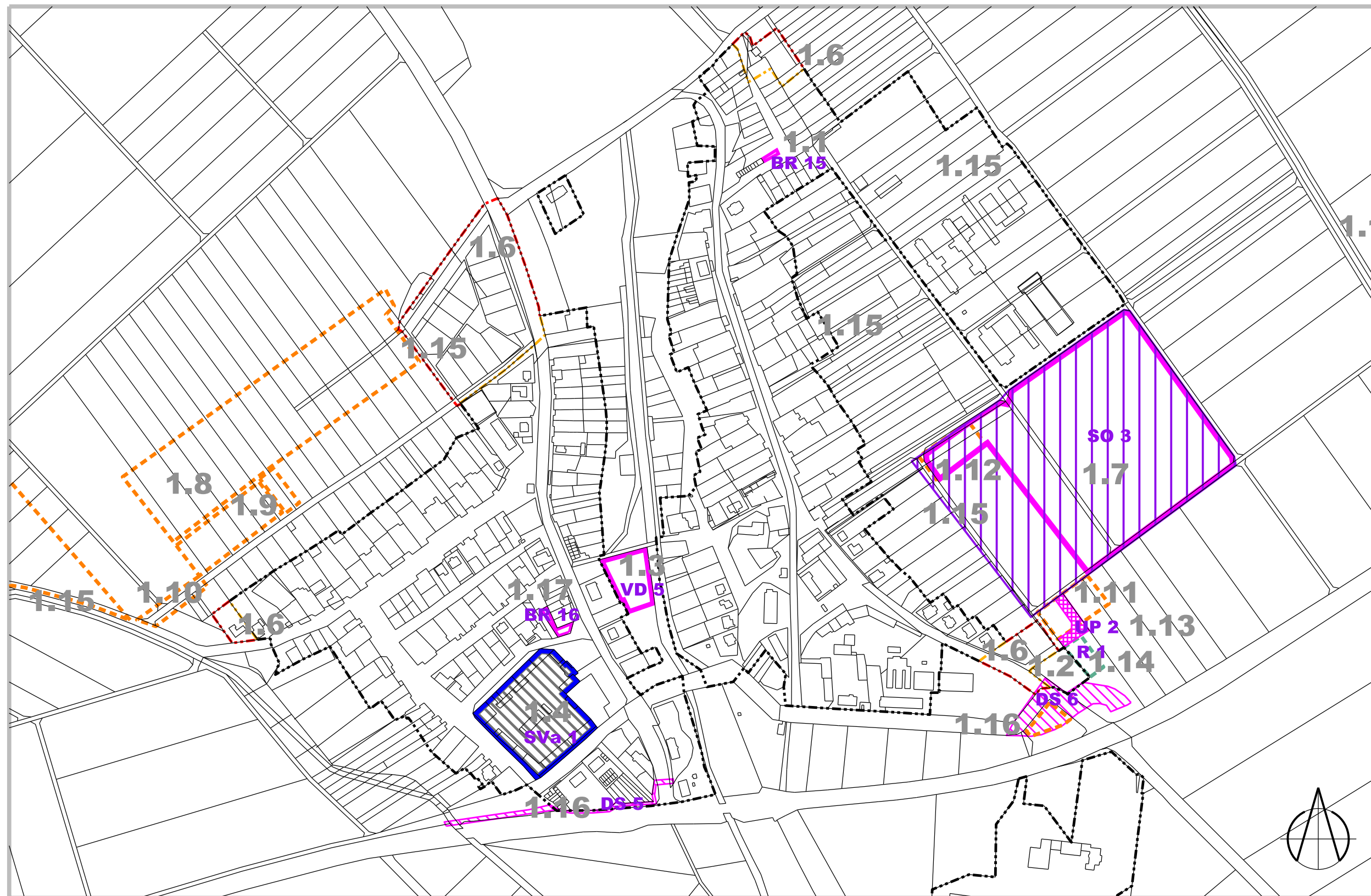


BRANIŠOVICE

ÚZEMNÍ PLÁN, ZMĚNA Č.1




ZASTAVĚNÉ ÚZEMÍ



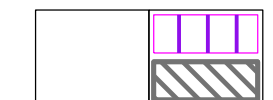
- hranice zastavěného území, vymezené v platném ÚP Branišovice
- hranice zastavěného území aktualizované změnou územního plánu, k 15.09.2017
- hranice zastavěného území rušené změnou územního plánu

PLOCHY VYMEZENÉ ZMĚNOU Č. 1 ÚP BRANIŠOVICE



- zastavitelné plochy
- plochy přestavby
- návrhové plochy rušené
- plochy územních rezerv

OSTATNÍ REGULATIVY



- plochy k prověření územní studií
- významné urbanisticky exponované plochy, ve kterých jsou vymezeny architektonicky nebo urbanisticky významné stavby

INFORMATIVNÍ ÚDAJE

1.7 BR 15

označení ploch změn č. 1 ÚP Branišovice (číslo dílčí změny ÚP, kód funkčního využití)

PŘEHLED ZMĚN Č. 1 ÚP BRANIŠOVICE

- Změna funkčního využití návrhové plochy garáže DG 1 na plochu bydlení v rodinných domech BR 15
- Změna vedení technických sítí mezi plochami BR 4 a BR 6 - trasa STL plynovodu, sdělovacího vedení a vodovodu.
- Změna funkčního využití návrhové plochy pro tělovýchovu a sport OT 2 na plochy výroby drobné VD 5
- Změna funkčního využití návrhové plochy bydlení v bytových domech BD 1 na plochy smíšené výrobní - agroturistika SVa 1
- Změna limitů využití území (tyto změny zobrazeny jen v koordinačním výkresu):
 - Označení, zakres hranice a území ochranného pásma II. stupně přírodních a léčivých zdrojů zřídelní oblasti Pasohlávky
 - Zpracování koridoru RR směru a ochranného pásma radiolokačního zařízení MO
 - Doplnění údajů o památkově ochranné zámku v obci
- Aktualizace zastavěného území
- Vymezení plochy SO 3

- Zrušení zastavitelné plochy BR 1
- Zrušení zastavitelné plochy BR 11 a plochy UZ 2
- Zrušení části návrhové plochy DS 3
- Zrušení části návrhové plochy BR 5
- Zrušení návrhové plochy UZ 3
- Vymezení plochy veřejných prostranství UP 2
- Návrh územní rezervy pro rozšíření hřbitova R1
- Upřesnění hranic stabilizovaných a návrhových ploch na novém mapovém podkladě (tyto změny zobrazeny jen v hlavním a koordinačním výkresu)
- Upřesnění hranice plochy silniční dopravy DS 2 pro homogenizaci silnice I/53 a vymezení ploch DS 5 a DS 6. Zrušení plochy UZ 1.
- Vymezení plochy BR 16

ZÁZNAM O ÚČINNOSTI ZMĚNY ÚZEMNÍHO PLÁNU

Správní orgán, který územní plán vydal: Zastupitelstvo Obce Branišovice

Datum nabytí účinnosti:

Pořizovatel: Obecní úřad Branišovice, Branišovice 57, 671 77 Branišovice

Jméno a příjmení oprávněné osoby pořizovatele: Ing. Blanka Darmovzalová

Funkce: Fyzická osoba splňující kvalifikační požadavky pro výkon územně plánovací činnosti

Podpis:

Razítko

VÝKRES ZÁKLADNÍHO ČLENĚNÍ ÚZEMÍ 1 : 5.000

Číslo výkresu

1.1

Projektant : AR projekt, s.r.o., Hviezdoslavova 1183/29, 627 00 Brno

Datum zpracování : 06/2019

AR
projekt, s.r.o.

Vedoucí projektant :
Ing. arch. Milan Hučík

Vypracoval : Ing. arch. Milan Hučík
Ing. Michaela Kolibová