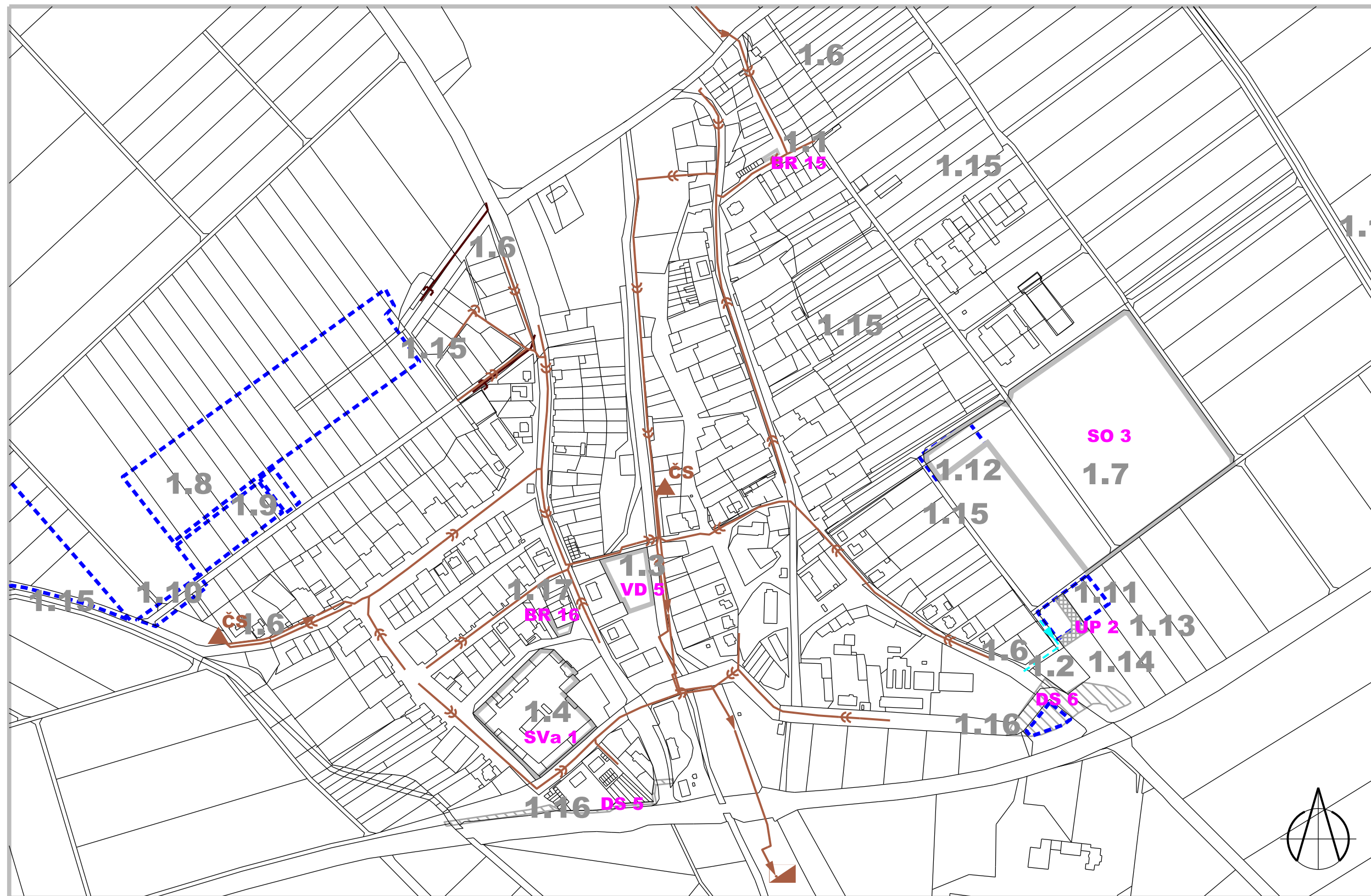


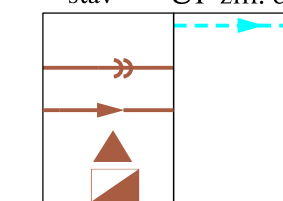
BRANIŠOVICE

ÚZEMNÍ PLÁN, ZMĚNA č.1



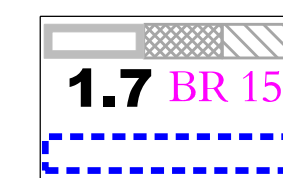
ZÁSOBOVÁNÍ VODOU A ODKANALIZOVÁNÍ

stav návrh
ÚP zm. č.1



vodovodní řady zásobovací
kanalizace gravitační
kanalizace výtlačná
čerpací stanice kanalizace
čistírna odpadních vod

ZASTAVITELNÉ PLOCHY A PLOCHY PŘESTAVBY



zastavitelné plochy a plochy přestavby vymezené změnou č. 1 ÚP Branišovice
označení zastavitelných ploch vymezených změnou č. 1 ÚP Branišovice
zastavitelné plochy rušené

PŘEHLED ZMĚN Č. 1 ÚP BRANIŠOVICE

- 1.1 Změna funkčního využití návrhové plochy garáže DG 1 na plochu bydlení v rodinných domech BR 15
- 1.2 Změna vedení technických sítí mezi plochami BR 4 a BR 6 - trasa STL plynovodu, sdělovacího vedení a vodovodu.
- 1.3 Změna funkčního využití návrhové plochy pro tělovýchovu a sport OT 2 na plochy výroby drobné VD 5
- 1.4 Změna funkčního využití návrhové plochy bydlení v bytových domech BD 1 na plochy smíšené výrobní - agroturistika SVa 1
- 1.5 Změna limitů využití území (tyto změny zobrazeny jen v koordinačním výkresu):
 - Označení, zakres hranice a území ochranného pásma II. stupně přírodních a léčivých zdrojů zřídelní oblasti Pasohlávky
 - Zapracování koridoru RR směru a ochranného pásma radiolokačního zařízení MO
 - Doplnění údajů o památkově ochranné zámku v obci
- 1.6 Aktualizace zastavěného území
- 1.7 Vymezení plochy SO 3

- 1.8 Zrušení zastavitelné plochy BR 1
- 1.9 Zrušení zastavitelné plochy BR 11 a plochy UZ 2
- 1.10 Zrušení části návrhové plochy DS 3
- 1.11 Zrušení části návrhové plochy BR 5
- 1.12 Zrušení návrhové plochy UZ 3
- 1.13 Vymezení plochy veřejných prostranství UP 2
- 1.14 Návrh územní rezervy pro rozšíření hřbitova R1
- 1.15 Upřesnění hranic stabilizovaných a návrhových ploch na novém mapovém podkladě (tyto změny zobrazeny jen v hlavním a koordinačním výkresu)
- 1.16 Upřesnění hranice plochy silniční dopravy DS 2 pro homogenizaci silnice I/53 a vymezení ploch DS 5 a DS 6. Zrušení plochy UZ 1.
- 1.17 Vymezení plochy BR 16

ZÁZNAM O ÚČINNOSTI ZMĚNY ÚZEMNÍHO PLÁNU

Správní orgán, který územní plán vydal: Zastupitelstvo Obce Branišovice

Datum nabytí účinnosti:

Pořizovatel: Obecní úřad Branišovice, Branišovice 57, 671 77 Branišovice

Jméno a příjmení oprávněné osoby pořizovatele: Ing. Blanka Darmovzalová

Funkce: Fyzická osoba splňující kvalifikační požadavky pro výkon územně plánovací činnosti

Podpis:

Razítko

HLAVNÍ VÝKRES KONCEPCE TECHNICKÉ INFRASTRUKTURY - VODA, ODKANALIZOVÁNÍ

1 : 5.000

Číslo výkresu

I.3

Projektant : AR projekt, s.r.o., Hviezdoslavova 1183/29, 627 00 Brno

Datum zpracování : 06/2019

AR
projekt, s.r.o.

Vedoucí projektant :
Ing. arch. Milan Hučík

Vypracoval : Ing. arch. Milan Hučík
Ing. Michaela Kolibová