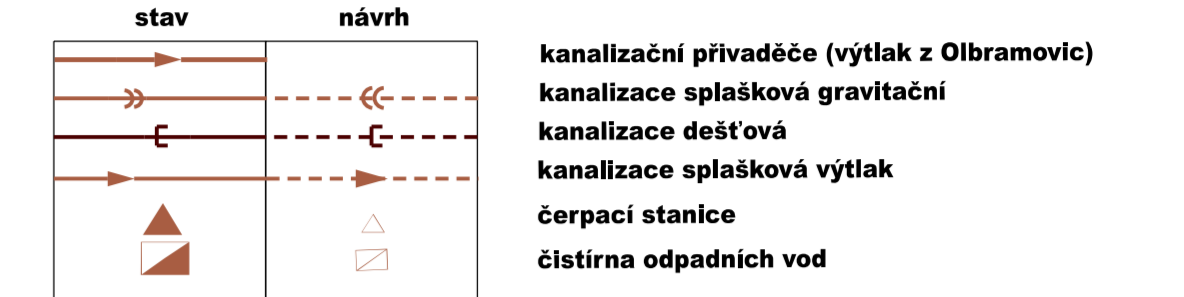
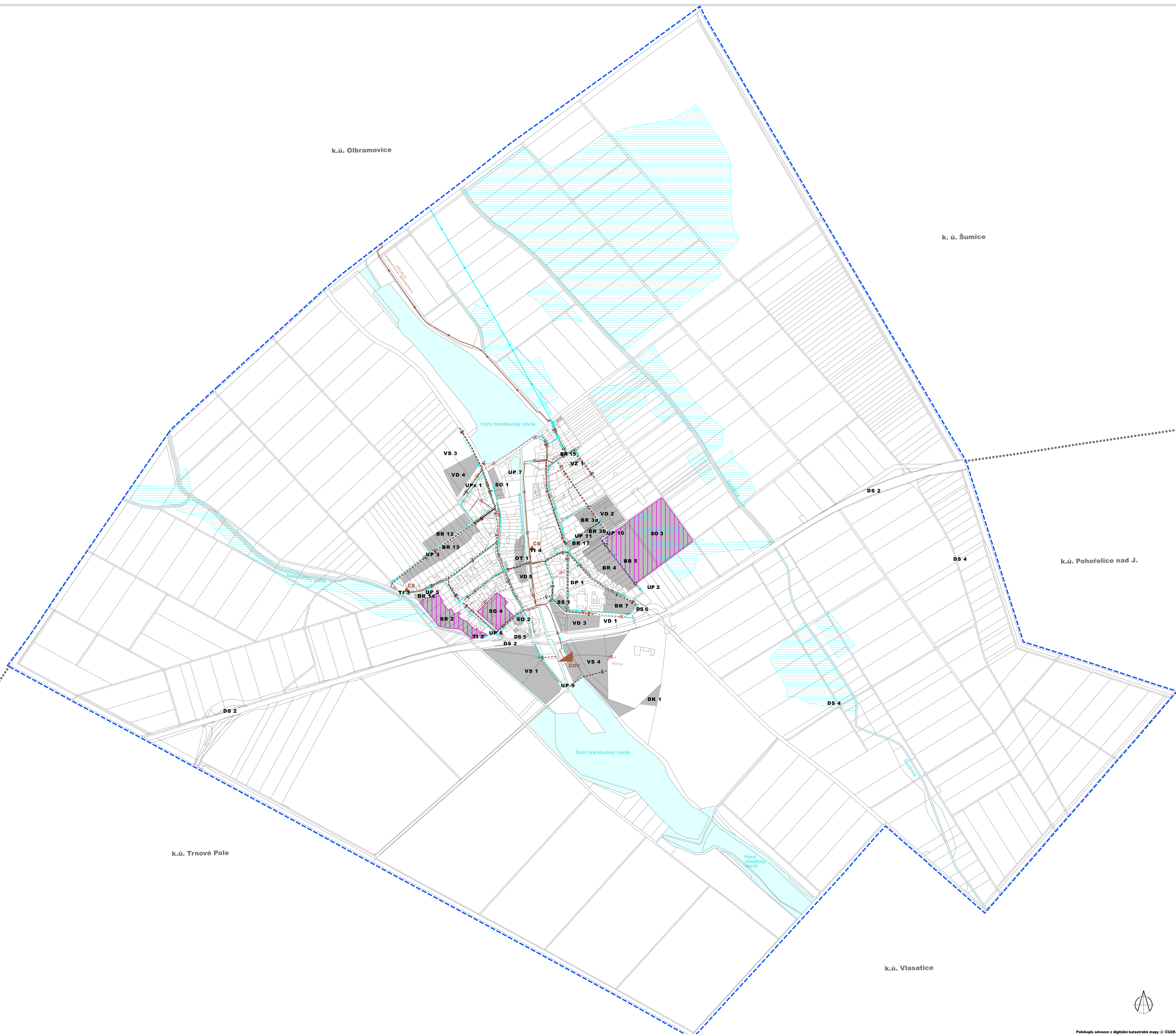


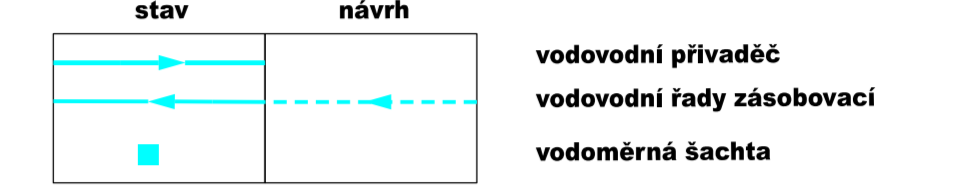
BRANIŠOVICE

ÚZEMNÍ PLÁN

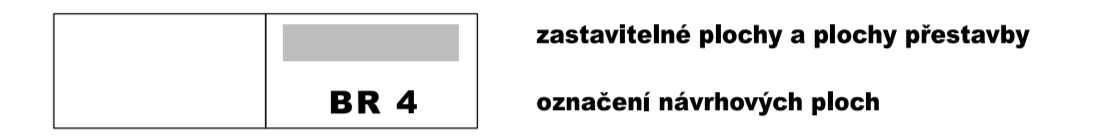
ÚPLNÉ ZNĚNÍ PO ZMĚNĚ č.2



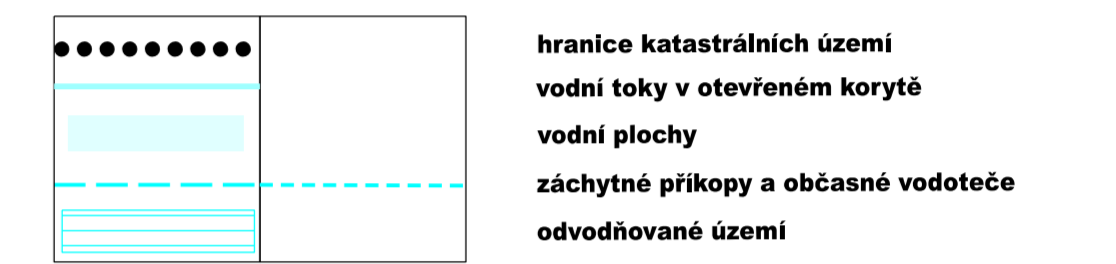
ZÁSOBOVÁNÍ VODOU



ZASTAVITELNÉ PLOCHY



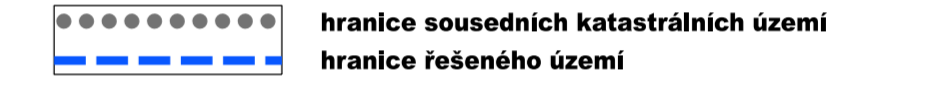
INFORMATIVNÍ ÚDAJE



PLOCHY A KORIDORY K PROVĚŘENÍ ÚZEMNÍ STUDIE



INFORMATIVNÍ ÚDAJE



ZÁZNAM O ÚČINNOSTI ÚZEMNÍHO PLÁNU

Správní orgán, který poslední změnu územního plánu vydal: Zastupitelstvo Obce Branišovice	
Pořadové číslo poslední změny: 2	
Datum nabylí účinnosti poslední změny:	
Polizovatel: Městský úřad Pohořelice, Odbor územního plánování a stavební úřad	Razítko:
Jméno a příjmení oprávněné osoby polizovatele: Ing. Iva Hrstková	
Funkce: vedoucí odboru	
Podpis:	

VÝKRES KONCEPCE TECHNICKÉ INFRASTRUKTURY - VODA, ODKANALIZOVÁNÍ

Projektant: AR projekt, s.r.o., Hvězdostavova 1183/29, 627 00 Brno	Číslo výkresu: I.D
Datum zpracování: 06/2022	1 : 5.000
Vedoucí projektant: Ing. arch. Milan Hučík	Vypracoval: Ing. arch. Milan Hučík

