

# BRANIŠOVICE

## ÚZEMNÍ PLÁN

### ÚPLNÉ ZNĚNÍ PO ZMĚNĚ č.1



k.ú. Olbramovice

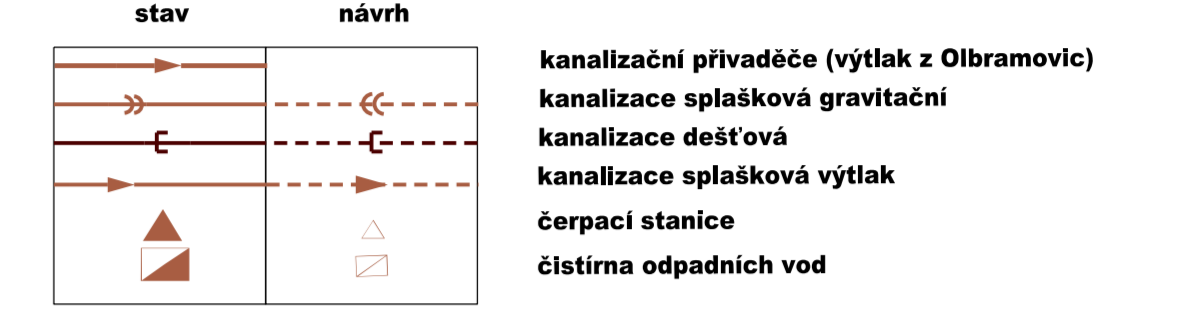
k. ú. Šumice

k.ú. Pohořelice nad J.

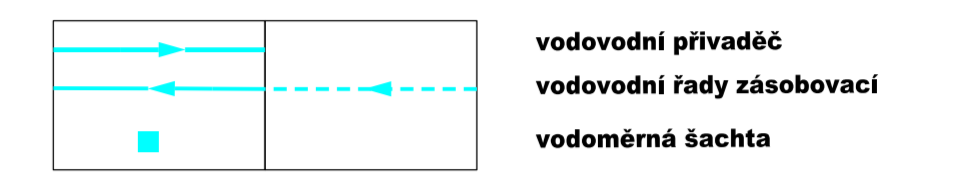
k.ú. Trnové Pole

k.ú. Vlasatice

#### ODKANALIZOVÁNÍ



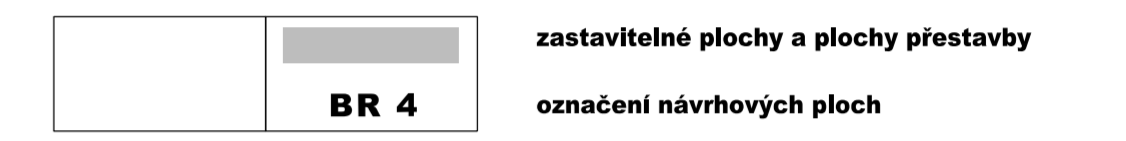
#### ZÁSOBOVÁNÍ VODOU



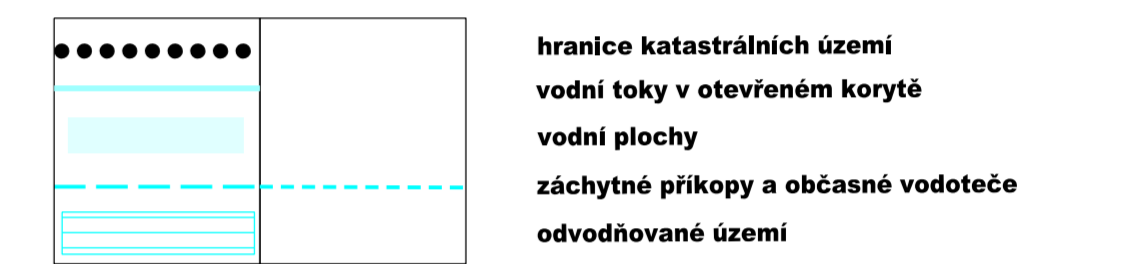
#### PLOCHY A KORIDORY K PROVĚZENÍ ÚZEMNÍ STUDIE



#### ZASTAVITELNÉ PLOCHY



#### INFORMATIVNÍ ÚDAJE



#### INFORMATIVNÍ ÚDAJE



#### ZÁZNAM O ÚČINNOSTI ÚZEMNÍHO PLÁNU

Správní orgán, který poslední změnu územního plánu vydal: Zastupitelstvo Obce Branišovice	
Pořadové číslo poslední změny: 1	
Datum nabylí účinnosti poslední změny:	
Použivateli: Obec úřad Branišovice, Branišovice 57, 671 77 Branišovice	Řaditko
Jmeno a příjmení oprávněné osoby použivatelce: Ing. Blanka Darmozalová	
Funkce: osoba splňující kvalifikační požadavky dle par. 24 stavebního zákona	
Podpis:	

#### HLAVNÍ VÝKRES KONCEPCE TECHNICKÉ INFRASTRUKTURY - VODA, ODKANALIZOVÁNÍ

Číslo výkresu  
**I.D**

Projektant: AR projekt, s.r.o., Hvězdostavova 1183/29, 627 00 Brno	
Datum zpracování: 10/2019	
Vedoucí projektant: Ing. arch. Milan Hučík	Vypracoval: Ing. arch. Milan Hučík
Ing. arch. Milan Hučík	Ing. Michaela Kolbová

